Corografia
Scala 1 : 25.000

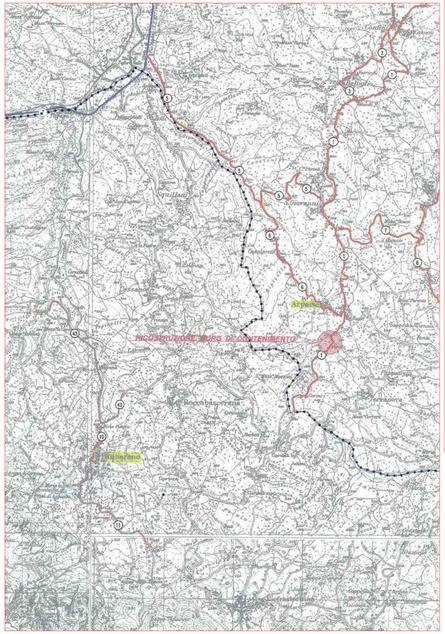

VISTA SATELLITARE

STRALCIO P.U.C. e vincolo idrogeologico
Scala 1 : 5.000



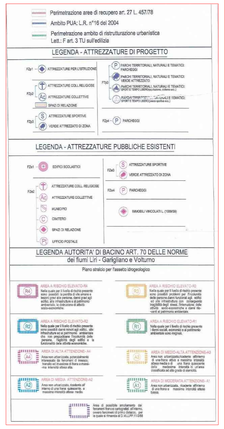

STRALCIO P.A.I.
Scala 1 : 5.000

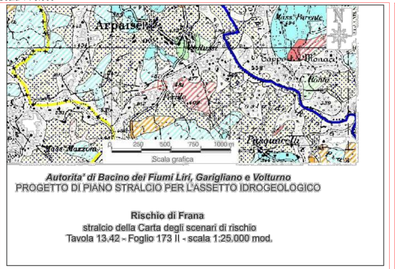

Stralcio della Carta degli scenari di rischio dell'Autorità di Bacino Distrettuale dell'Appennino Meridiona-le (ex Autorità di Bacino Liri-Garigliano-Volturno).



STRALCIO PLANIMETRIA CATASTALE AREA D'INTERVENTO
Scala 1 : 2.000

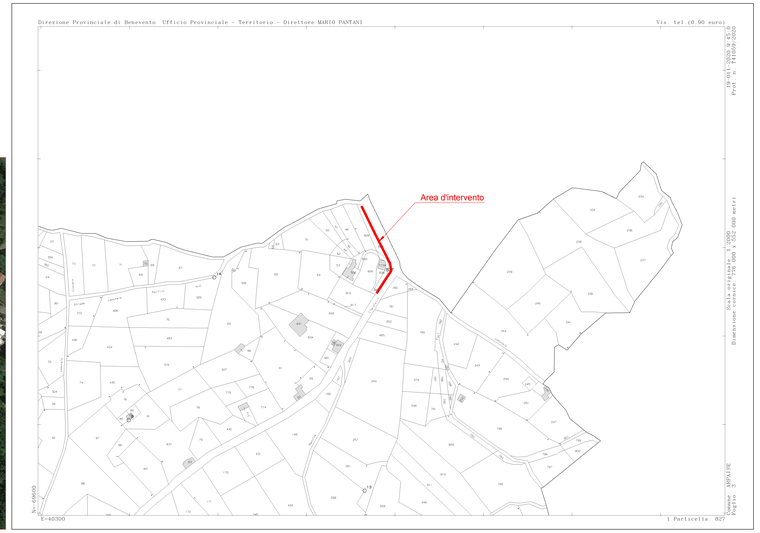

INGRANDIMENTO PLANIMETRICO CON RILIEVO TOPOGRAFICO
Scala 1 : 500

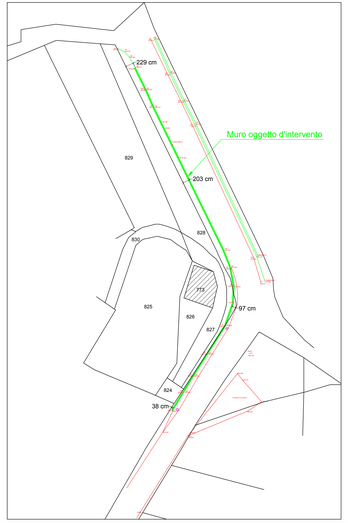

STRALCIO AEROFOTOGRAMMETRIA
AREA D'INTERVENTO
Scala 1 : 1.000

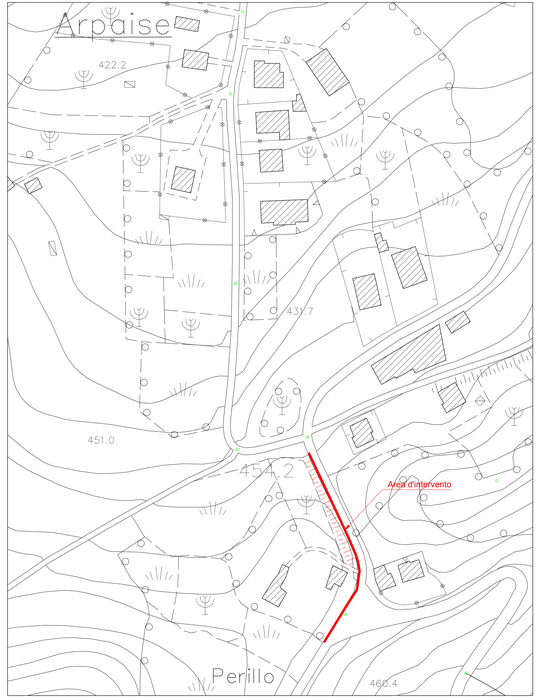

PROVINCIA DI BENEVENTO
SETTORE TECNICO
SERVIZIO VIABILITA' 2 e connesse Infrastrutture

OGGETTO: S.P. n. 1 "CIARDELLI"
Ricostruzione muri di contenimento alla località Perillo del Comune di Arpaise.

PROGETTO DEFINITIVO

COMMITTENTE: Provincia di Benevento

ELABORATI GRAFICI
STATO DI FATTO

- Corografia
  Scala 1 : 25.000
- Vista satellitare
- Stralcio P.U.C. e vincolo idrogeologico
  Scala 1 : 5.000
- Stralcio P.A.I.
  Scala 1 : 5.000
- Stralcio aerofotogrammetrico area d'intervento
  Scala 1 : 1.000
- Stralcio planimetria catastale area d'intervento
  Scala 1 : 2.000
- Ingrandimento planimetria con rilievo topografico
  Scala 1 : 500

IL PROGETTISTA
Ing. Dott. Arch. Donato ADDONA

IL R.U.P.
Arch. Alessandrina PAPA

IL RES.LE SERVIZIO VIABILIA' 2
Ing. Michelantonio PANARESE

IL DIRIGENTE
Ing. Angelo Carmine GIORDANO

Data:

Tav. 2.1

STUDIO TECNICO Ing. Dott. Arch. Donato ADDONA Via Pianelle n° 7 Pontelandolfo (BN)
email: donatoaddona@gmail.com Tel./Fax 0824/851218 Cell.3382383986